









GRAVÉ DANS MON CŒUR.

# Tour des Dents du Midi

h	min	Itinéraire / Wanderroute	Alt. / Höhe	h	min						
	35 min	Mex	1112m		30 min		X	X			X
		Norto	1170m		50 min						
1h	20 min	Noudane Dessousw	1652m		50 min						
1h	40 min	Col du Jorat	2210m		50 min						
	30min	Salanfe	1935m		50 min	X		X			
2h		Col de Susanfe	2494m	1h	30 min						
	40 min	Cabane de Susanfe	2102m	1h							
1h		Bonavau	1550m	1h	50 min		X	X			
	20 min	Rossétan	1460m		25 min						
	55 min	Metecoui	1772m		35 min						
	55 min	Lacs d'Antème	2032m		30 min						
	15 min	Sélaire	1990m		20 min		X	X			
1h		Signal de Soi	2054m		55 min						
1h	30 min	Valère	1713m	1h	55 min						
	20 min	Valerette	1702m		25 min						
	15 min	Chindonne	1604m		20 min		X	X			
	10 min	Les Jeurs	1555m		15 min						
	15 min	Chalet à Bagne	1527m		15 min		X	X			
	15 min	Crête des Jeurs	1555m		15 min						
	35 min	La Fahy	1269m		55 min						
	30 min	La Sachia	1068m		45 min						
	50 min	Les Orgières	1200m		40 min					X	
	25 min	Mex	1112m		30min		X	X			X



GRAVÉ DANS MON CŒUR.

# Vos notes:

---

---

---

---

---

---

---

---

---

---

---

---

---

---

---

---

---

---

---

---

---

---

---