




# Saas-Fee/ Saastal

Le trésor  
c'est par ici

## Légende

-  Étapes
- Point culminant:  
2002 m d'altitude  
Point le plus bas:  
1680 m d'altitude
-  Office de tourisme  
Saas-Almagell  
Lun - Ven 08h30 - 12h00,  
14h00 - 18h00  
Sam 08h30 - 11h00,  
14h00 - 18h00
-  Coffre au trésor  
Lun - Sam:  
Tourist Office  
Dim: Station inférieure  
du téléphérique
- Distance et durée  
2,8 km / 1,5 - 2,0 h



## Indices

1<sup>ère</sup> étape: Quelle inscription porte le panneau vert?  
Réponse:

				8		

2<sup>ème</sup> étape: Quel sentier découverte commence ici?  
Réponse:

					4				

3<sup>ème</sup> étape: De combien de troncs se compose le pont au niveau de l'eau?  
Réponse:

6		
---	--	--

4<sup>ème</sup> étape: De combien de marches en pierre se compose l'escalier extérieur?  
Réponse:

			7
--	--	--	---

5<sup>ème</sup> étape: Combien d'animaux sont représentés sur les vitraux derrière l'autel?  
Réponse:

	5	
--	---	--

6<sup>ème</sup> étape: De quelle couleur est le centre du marquage de randonnée?  
Réponse:

	2			
--	---	--	--	--

7<sup>ème</sup> étape: Sur quel animal le panneau donne-t-il des informations?  
Réponse:

1			
---	--	--	--

8<sup>ème</sup> étape: Combien d'horloges y a-t-il sur le clocher?  
Réponse:

	3			
--	---	--	--	--

Mot-clé pour Saas-Fee:

1	2	3	4	5	6	7	8
---	---	---	---	---	---	---	---