







Tour des Muverans

h	min	Itinéraire / Wanderroute	Alt. / Höhe	h	min						
		Derborence	1468m			X		X		X	
1h	45 min			1h	15 min						
		Refuge de Dorbon	1956m				X	X			
1h	50 min			1h	30 min						
		Lac de la Forcla	2450m								
	35 min				40 min						
		Col de la Forcla	2541m								
1h	15 min			1h	10 min						
		Cabane Rambert	2580m				X	X			
1h	40 min			2h	35 min						
		Jorasse	1939m					X			X
	30 min				25 min						
		Petit Pré	1995m								
	25 min				20 min						
		Euloi	2105m								
1h	05 min				45 min						
		Col de Fenestral	2453m				X	X			
	45 min			1h	10 min						
		Sorgno (Lacs de Fully)	2065m				X	X			
	55 min				35 min						
		Col du Demècre	2361m				X	X			
	30 min				50 min						
		Le Dzéman	2058m								
1h	20 min			1h	15 min						
		Rionda	2156m								
	25 min				20 min						
		Cabane de la Tourche	2198m				X	X			
1h					40 min						
		Col des Perris Blancs	2544m								
	45 min			1h	15 min						
		Les Martinets	2087m								
1h				1h	40 min						
		Nant	1500m								
	45 min			1h							
		Pont de Nant	1235m			X		X			
	50 min				35 min						
		Le Richard	1535m								
	45 min				25 min						
		La Vare	1756m				X				
1h	10 min				50 min						
		Col des Essets	2020m								
	25 min				35 min						
		Anzeinde	1880m			X		X			
	45 min				30 min						



INS HERZ GEMEISSELT.

